











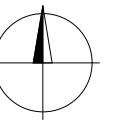





LEGENDA

-  HRANICE ŘEŠENÉHO ÚZEMÍ
-  HRANICE PLOCHY ÚZEMNÍ STUDIE DLE ÚPD
-  NAVRŽENÁ PARCELACE - PLOCHY BYDLENÍ
-  VEŘEJNÁ ZELEŇ
-  STÁVAJÍCÍ MÍSTNÍ KOMUNIKACE
-  PŘEDPOKLÁDANÉ POLOHY VJEZDŮ NA POZEMEK
-  STÁVAJÍCÍ ZELEŇ
-  SCHÉMATICKÉ NEZÁVAZNÉ ZNAČKY NAVRŽENÝCH OBJEKTŮ
-  POČET A VELIKOST NAVRŽENÝCH PARCEL PRO RD
-  PILÍŘ PRO PŘÍPOJKY ROZVODŮ
-  ULIČNÍ ČÁRA
-  STAVEBNÍ ČÁRA PRO STAVBU HLAVNÍ (RD)



VED. PROJEKTANT	ZODP. PROJEKTANT	KRESLIL	KONTROLOVAL	Projektový atelier AD s.r.o. Ing. arch. Jaroslav Daněk, Husova 4, Č. Budějovice, 370 01 IČ 25194771, tel. 387 311 238, mobil 605 277 998		
Ing.arch.J.Daněk	Ing.arch.J.Daněk	Ing.arch.F.Daněk				
INVESTOR				FORMÁT	2xA4	
MÍSTO STAVBY	Obec Chrást			DATUM	09/2021	
NÁZEV STAVBY	ÚZEMNÍ STUDIE CHRÁST B2			STUPEŇ PD	Územní studie	
				MĚŘITKO	1:1000	
				Č. ZAKÁZKY	58_2021	
				ARCHIVNÍ Č.		
VÝKRES	PROSTOROVÁ REGULACE			ČÍS. KOPIE	ČÍS. VÝKRESU	
					3	