











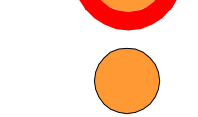





LEGENDA:

-  HRANICE ŘEŠENÉHO ÚZEMÍ OBCE
-  HRANICE KATASTRÁLNÍHO ÚZEMÍ
-  KORIDOR - ZÁMĚRY V OBLASTI DOPRAVNÍ INFRASTRUKTURY
-  KORIDOR - ZÁMĚRY V OBLASTI TECHNICKÉ INFRASTRUKTURY
-  ROZVOJOVÁ OSA
-  ROZVOJOVÁ OBLAST
-  SPECIFICKÁ OBLAST
-  REGIONÁLNÍ BIOCENTRUM
-  REGIONÁLNÍ BIODOR
-  NADREGIONÁLNÍ BIODOR
-  OCHRANNÁ ZÓNA NADREGIONÁLNÍHO BIODORU
-  CYKLOTRASA, CYKLOSTEZKA - NÁVRH
-  OBEC S OBČANSKOU VYBAVENOSTÍ OKRESNÍHO MĚSTA
-  OBEC S VYŠŠÍ OBČANSKOU VYBAVENOSTÍ
-  OBEC SE ZÁKLADNÍ OBČANSKOU VYBAVENOSTÍ
-  VAZBY K OBČÍM S VYŠŠÍ KATEGORIÍ VYBAVENOSTI

ÚZEMNÍ PLÁN CHRÁST BYL SPOLUFINANCOVÁN Z PROSTŘEDKŮ MINISTERSTVA PRO MÍSTNÍ ROZVOJ

Územní plán Chrást

ODŮVODNĚNÍ ÚZEMNÍHO PLÁNU

VÝKRES ŠIRŠÍCH VZTAHŮ

PROJEKTOVÝ ATELIÉR AD s.r.o.
ING. ARCH. JAROSLAV DANĚK



RAZÍTKA A PODPISY:

HUSOVA 4, Č. BUDĚJOVICE, 370 01, TEL. 387 312 514, 605 277 998
www.atelierad.cz, atelierad@atelierad.cz, IČ 25194771, DIČ CZ25194771

ZPRACOVATEL: ING. ARCH. JAROSLAV DANĚK

KRESLIL: LUKÁŠ HOLEMÝ

ČÍSLO ZAKÁZKY: 58_2018

ČÍSLO VÝKRESU: 5

ČÍSLO PARÉ: 1

DATUM: Říjen 2020

MĚŘÍTKO: 1 : 50 000

ZÁZNAM O ÚČINNOSTI

DATUM NABYTÍ ÚČINNOSTI	24. 11. 2020
POŘIZOVATEL	SPRÁVNÍ ORGÁN, KTERÝ ÚP VYDAL
OBECNÍ ÚŘAD CHRÁST ING. MIROSLAV SLÁDEK Oprávněná úřední osoba pořizovatele	ZASTUPITELSTVO OBCE CHRÁST
RAZÍTKO A PODPIS:	RAZÍTKO A PODPIS:

